
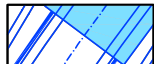

















RESPONSABILE DEL PROCEDIMENTO  
 dott. urb. Massimo Da Lio

PROGETTISTI  
 dott. urb. Massimo Da Lio  
 arch. Monica Scatto

Adozione con delibera G.C. n. del Esecutiva il  
 Approvazione con Delibera G.C. n. del Esecutiva il

LEGENDA

-  Perimetro Piano di Recupero
-  Viabilità di progetto Vallone Moranzani
-  Fascia di rispetto stradale
-  Fascia di rispetto rete SNAM
-  Linea ferroviaria esistente
-  linea ferroviaria di nuova realizzazione
-  Limite di massima espansione dell'edificato
-  Allineamento del fronte edificato
-  Moduli edificabili
-  Edifici esistenti
-  Nuova viabilità di progetto
-  Viabilità pedonale (Marciapiedi)
-  Parcheggio pubblico esistente
-  Parcheggio pubblico di progetto
-  Verde di arredo stradale di progetto
-  Superficie area di servizio impianto tecnologico
-  Superficie area di servizio antenna radio

Sup. territoriale del P.d.R.	108.856 mq
Sup. lotti edificabili	68.512 mq
33.369 mq lotti già assegnati	
35.143 mq lotti di nuova previsione (da assegnare)	
Sup. parcheggio pubblico esistente	2.864 mq
Sup. parcheggio pubblico di progetto	3.800 mq
Sup. viabilità, verde di arredo stradale e marciapiedi	32.110 mq
Sup. area servizio impianto tecnologico	1.018 mq
Sup. area servizio antenna radio	552 mq

