

An aerial photograph of the urban area of Chirignago and Zelarino, overlaid with a semi-transparent grey map showing the boundaries of the intervention area. A prominent red horizontal bar is positioned across the lower middle of the image, containing white text. The background shows a mix of built-up areas, green spaces, and water bodies.

**INTERVENTI PUNTUALI DI MESSA IN SICUREZZA E DECORO
URBANO AREA DI CHIRIGNAGO - ZELARINO (C.I. 15026)**

Chirignago, 29 novembre 2021

INQUADRAMENTO GENERALE

1) via Ivancich: rifacimento marciapiedi tratto tra ciclabile ex Valsugana e via Santa Cecilia

2) via Marieschi: sistemazione pista ciclabile tratto tra via Trincanato e via Scaramuzza

3) via Castellana: rifacimento segnaletica orizzontale pista ciclopedonale loc. Cipressina

4) via Urania: riasfaltatura intero tratto

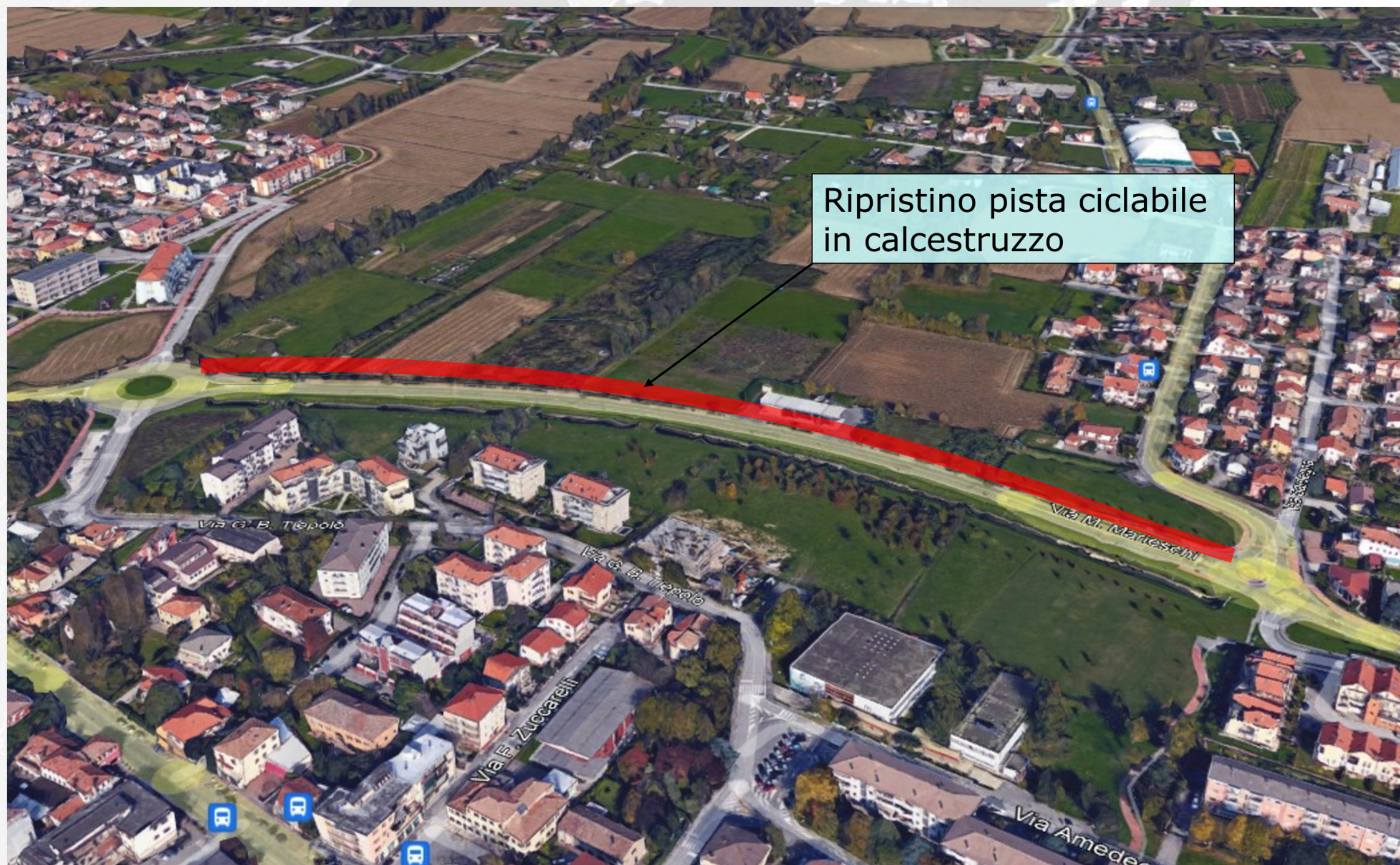
5) Via Nettunia: riasfaltatura intero tratto



1 – via Ivancich



2 – via Marieschi



3 – via Castellana



Rifacimento segnaletica
orizzontale pista ciclabile tratto
tra via Caravaggio e fine pista

4 – via Urania



riafaltatura intero tratto
conglomerato bituminoso

5 – via Nettunia





**COMPLETAMENTO E MESSA IN SICUREZZA DEGLI INCROCI
E DEI TRATTI MANCANTI NELLE CICLOVIE URBANE
ESISTENTI IN COMUNE DI VENEZIA (C.I. 14928)**

Chirignago, 29 novembre 2021

C.I. 14928 – Via Friuli



C.I. 14928 – Via Friuli

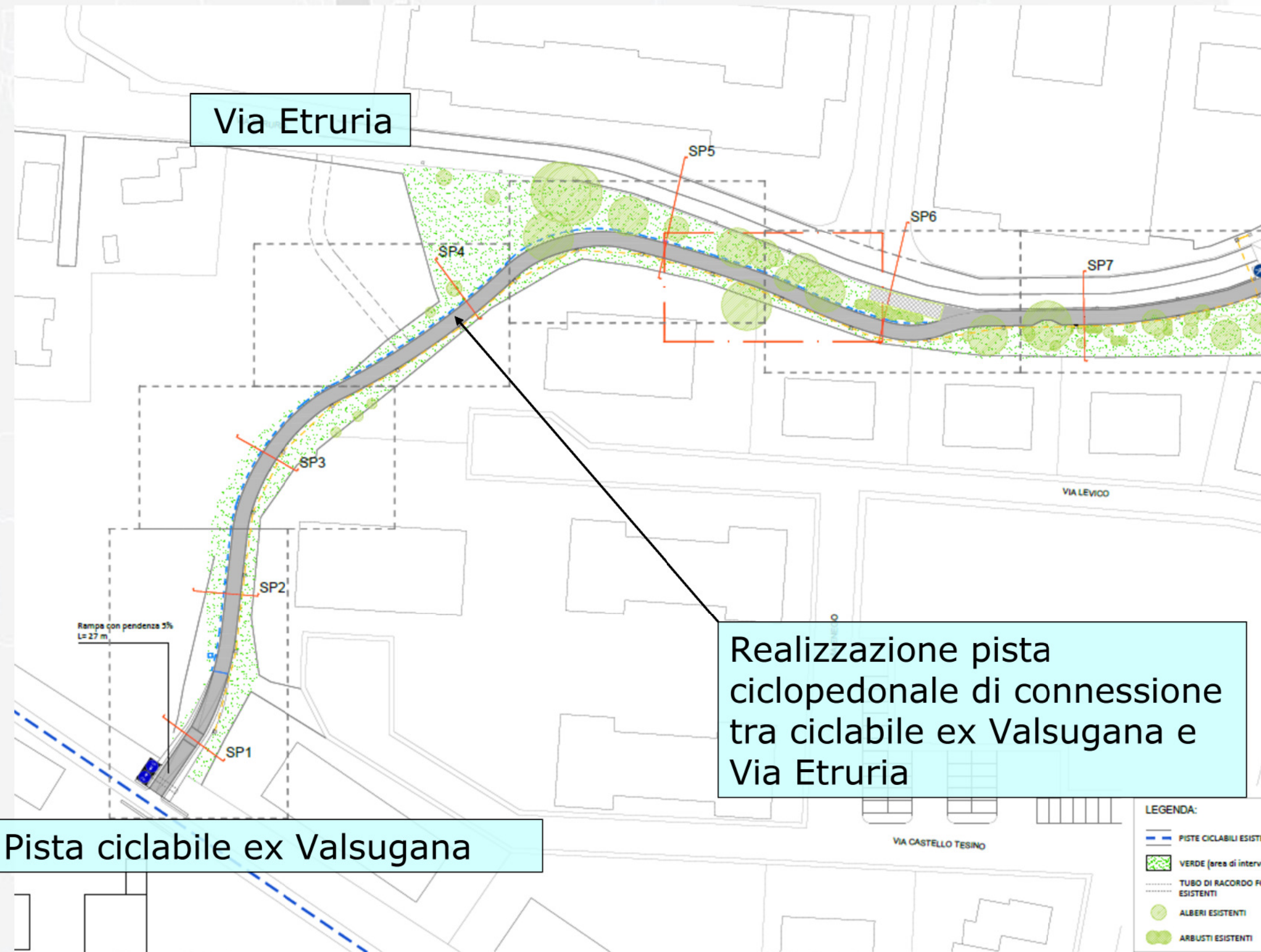


A grayscale map of a coastal region, likely the Venetian lagoon, with a red overlay at the bottom containing text. The map shows various landmasses and water bodies, with a network of roads or paths overlaid in white. The red overlay contains the following text:

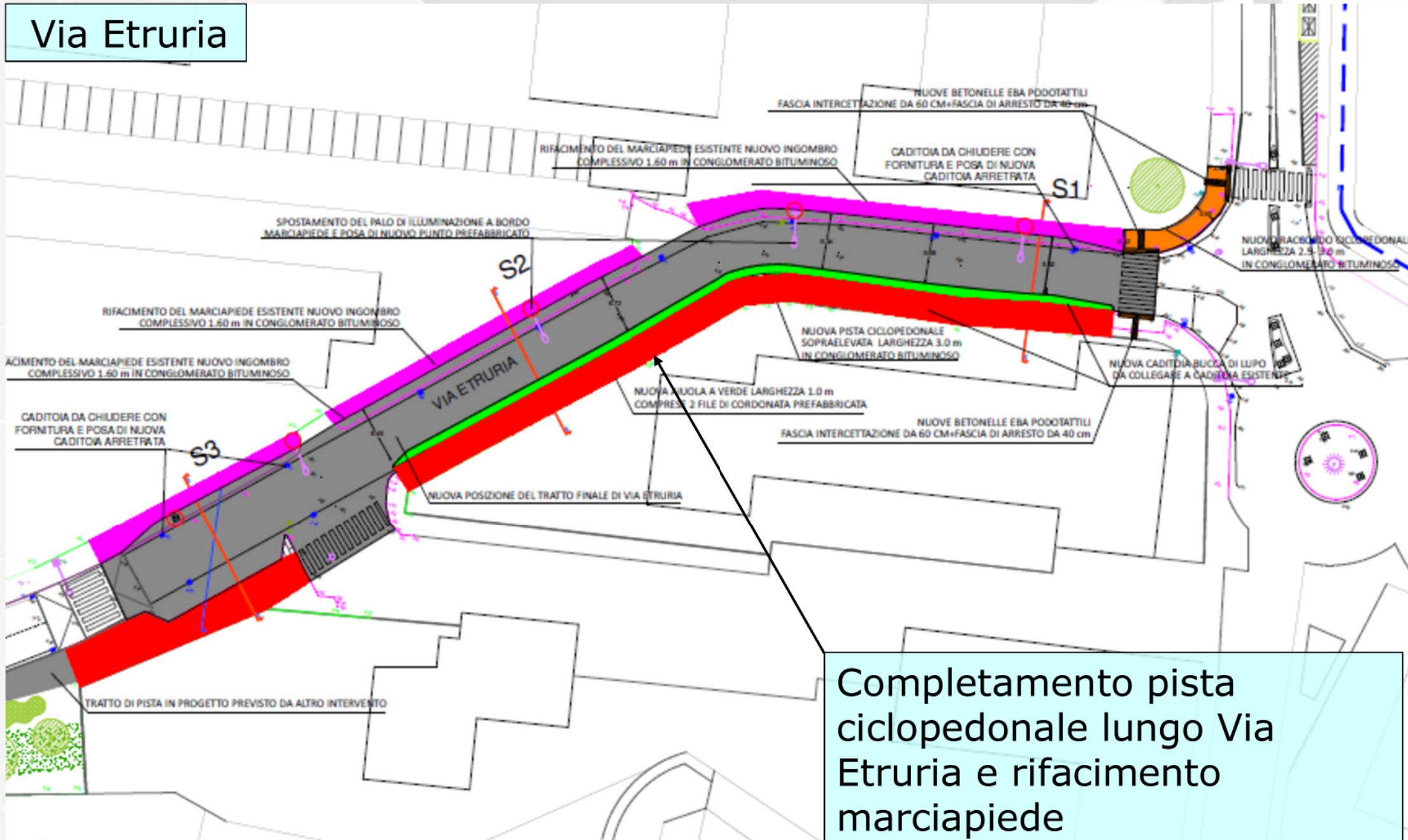
**INTERVENTI DI RIPRISTINO FUNZIONALE VIABILITA' (C.I. 15020)
RIPRISTINI FUNZIONALI COLLEGAMENTI CICLABILI (C.I. 14884)**

Chirignago, 29 novembre 2021

C.I. 14884 – Via Etruria



C.I. 15020 – Via Etruria



QUADRO RIASSUNTIVO

C.I. 15026 - INTERVENTI PUNTUALI DI MESSA IN SICUREZZA E DECORO URBANO AREA DI CHIRIGNAGO ZELARINO

- 1 - via Ivancich – ripristino marciapiedi tratto tra ciclabile ex Vaslugana e via S.Cecilia
- 2 - via Marieschi – ripristino pista ciclabile in calcestruzzo tra via Trincanato e via Scaramuzza
- 3 - via Castellana – rifacimento segnaletica orizzontale pista ciclabile tra via Caravaggio e fine pista
- 4 - via Urania - riasfaltatura intero tratto
- 5 - via Nettunia – riasfaltatura intero tratto

Esecuzione lavori: prevista a marzo 2022
Totale giorni di lavoro previsti: 120 giorni

C.I. 14928 – COMPLETAMENTO E MESSA IN SICUREZZA DEGLI INCROCI E DEI TRATTI MANCANTI DELLE CICLOVIE URBANE ESISTENTI IN COMUNE DI VENEZIA

- 1 - via Friuli – creazione di pista ciclopedonale di collegamento tra via Miranese e via Friuli

C.I. 15020 – INTERVENTI DI RIPRISTINO FUNZIONALE VIABILITA'

- 1 - via Etruria – creazione di pista ciclopedonale fino a via Calabria e rifacimento marciapiedi esistenti

C.I. 14884 – RIPRISTINI FUNZIONALI COLLEGAMENTI CICLABILI

- 1 - via Etruria – creazione di pista ciclopedonale fino a ciclabile EX Valsugana