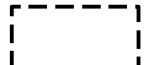









**Legenda**

-  Confine comunale
- Parcheggi**
-  parcheggio a pagamento
-  parcheggio scambiatore gratuito
- Percorsi consentiti**
-  Accessi consentiti per raggiungere i parcheggi indicati
-  Viabilità consentita
- Area comunale soggetta a limitazioni 2016-2017**
- 

Scala 1:15.000



Elaborato grafico emesso dalla Direzione Sviluppo del Territorio e Città Sostenibile in data 11/10/2016  
Settore Pianificazione Mobilità e Infrastrutture

Elaborazione grafica a cura del Servizio Sistemi Informativi per il Territorio e Pianificazione Specialistica di Settore

